



ROMÂNIA
JUDEȚUL CONSTANȚA
CONSILIUL LOCAL AL COMUNEI ALBEȘTI
Albești, Strada Mangalia nr.31, judet Constanta

HOTĂRÂRE

privind inventarierea unor bunuri in domeniului privat al Comunei Albesti aprobat prin H.C.L.Albești nr. 18 / 24.02.2016 privind aprobarea inventarului bunurilor ce alcatuiesc domeniul privat al comunei Albesti, judetul Constanta

Consiliul Local al comunei Albesti, judetul Constanta, întrunit în ședința ordinară în data 24.03.2022, legal constituita,

Luând act de :

- a) referat de aprobare a Primarului Comunei Albești – ing. Gheorghe Moldovan, înregistrat sub nr. 2323/09.03.2022;
- b) raportul compartimentului de resort din cadrul aparatului de specialitate al Primarului Comunei Albesti înregistrat sub nr. 2625/09.03.2022;
- c) raportul comisiei nr. 2 juridica, urbanism, cadastru, amenajarea teritoriului din cadrul Consiliului Local al comunei Albesti înregistrat sub nr. 3003/17.03.2022;
- d) raportul comisiei nr. 3 invatamant , cultura, sanatate , sport , protective sociala din cadrul Consiliului Local al comunei Albesti înregistrat sub nr. 3002/17.03.2022;
- e) avizul de legalitate al secretarului general al UAT Albesti înregistrat la sediul Primariei comunei Albesti sub nr.2845/14.03.2022 ,
- f) proiect de hotarare privind inventarierea unor bunuri in domeniului privat al Comunei Albesti aprobat prin H.C.L.Albești nr. 18/24.02.2016 privind aprobarea inventarului bunurilor ce alcatuiesc domeniul privat al comunei Albesti, judetul Constanta, înregistrat sub nr.2622/09.03.2022;
- g) proces-verbal privind inventarierea unor bunuri din inventarul domeniul privat al comunei Albești și în administrarea Consiliului local al comunei Albești, judetul Constanta, al comisiei special înregistrat sub nr.2621/09.03.2022;

Având în vedere prevederile:

- a) art. 120 alin. 1, art. 121 alin. 1 si alin. 2, art. 138 alin. 1 si alin. 4 din Constitutia Romaniei, republicata;
- b) art. 3 si art. 4 din Carta Europeana a autonomiei locale, adoptata la Strasbourg la 15 Octombrie 1985, ratificata prin Legea nr. 199/1997;
- c) art. 7 alin. 2 din Codul Civil al Romaniei, adoptat prin Legea nr. 287/2009, republicat, cu modificarile si completarile ulterioare;
- d) art. 75, art. 129 alin. 2 lit. c) si alin., art. 355 din OUG 57/2019 privind Codul Administrativ;
- e) art. 354 , art. 355, art. 356 si art. 357 din OUG 57/2019 privind Codul Administrativ;
- f) HCL nr. 18/24.02.2016 privind însusirea si aprobarea domeniului privat al comunei Albesti, judetul Constanta;

g) art. 6 din Legea 18/1991 a fondului funciar;

h) art.139 alin.2 ,coroborat cu art.5 lit dd, proiectul de hotarare privind inventarierea unor bunuri in domeniului privat al Comunei Albesti aprobat prin H.C.L.Albești nr. 18 / 24.02.2016 privind aprobarea inventarului bunurilor ce alcatuiesc domeniul privat al comunei Albesti, judetul Constanta se aproba cu majoritatea calificată,

În temeiul art. 129 alin. 2 lit. c), precum art. 133, art. 134 si art. 196 alin. 1 lit. a), art. 243 alin. 1 lit. a) din OUG 57/2019 privind Codul Administrativ;

**CONSILIUL LOCAL AL COMUNEI ALBESTI, JUDETUL CONSTANTA
adopta prezenta hotărâre:**

Art. 1 – Se ia act si se aprobă inventarierea bunurilor in domeniul privat al comunei Albești, judetul Constanta aprobat prin HCL Albești nr. 18/24.02.2016 privind însusirea si aprobarea domeniului privat al comunei Albesti, judetul Constanta conform anexei nr. 1 ce face parte integrantă din prezenta hotărâre.

Art. 2 – Cu ducerea la îndeplinire a prezentei hotarari se delegea Compartimentul urbanism, cadastru, amenajarea teritoriului , investitii din aparatul de specialitate al primarului comunei Albești .

Art. 3 – Secretarul General al comunei Albesti va comunica prezenta hotărâre Instituției Prefectului-Județul Constanta, Compartiment Urbanism Cadastru Amenajarea Teritoriului, Primarului Comunei Albesti, se va afișa pe site-ul si la sediul Primăriei comunei Albești.

Prezenta hotarare a fost adoptata cu 13 voturi pentru, - voturi impotriva, - abtineri, din totalul de 13 consilieri prezenti (13 consilieri in functie).

Albesti nr.28

Data :24.03. 2022

R: 5 ex

Președinte de ședință,
Matei Ion



Contrasemnează de legalitate,
Secretar General al UAT Albești
Jr. Dinu Daniela

JUDEȚUL CONSTANȚA
COMUNA ALBEȘTI

ANEXA 1

la HCL

28/24.03.2022

COMISIA SPECIALA PENTRU INTOCMIREA INVENTARULUI
BUNURILOR CARE ALCATUIESC DOMENIUL PRIVAT AL COMUNEI ALBEȘTI

INVENTARIEREA UNOR BUNURI IN DOMENIULUI PRIVAT AL COMUNEI ALBEȘTI APROBAT PRIN HCL nr. 18/24.02.2016

Nr. Crt	Codul de clasificare	Denumirea bunului	Elemente de identificare	Anul dobândirii sau după caz al dării în folosință	Valoare de inventar -lei-	Situatia juridică actuală Denumire act proprietate sau alte acte doveditoare
0	1	2	3	4	5	6
77/28	1.5.1.2	Teren intravilan, Soseaua Mangaliei, nr. 44.	Suprafata = 1.192 mp Vecinatati: N - str. Zefrului; E - prop. privata: Marian Catalin Florin (IE 100308); S - prop. privata: Olteanu Catalin (IE 100180), Juganaru Vasilica (IE 104219), Floarea Sofia; V - Sos. Mangaliei.	2022	29.800	Proprietate privată comuna Albești
77/29	1.5.1.2	Teren intravilan, Str. Olteniei	Suprafata = 112 mp Vecinatati: N - IE 100356; E - IE 100809; S - IE 102578; V - Str. Olteniei (IE 103333).	2022	2.800	Proprietate privată comuna Albești
366/6	1.5.1.2	Teren intravilan, Sat Vartop Str. Calul Balan, nr. 19A, lot 1.	Suprafata = 1.000 mp Vecinatati: N - prop. Privata: Sandu Gheorghita; E - Str. Calul Balan; S - Lot 2; V - prop. privata: Sandu Floarea (IE 104443);	2022	5.000	Proprietate privată comuna Albești
366/7	1.5.1.2	Teren intravilan, Sat Vartop Str. Calul Balan, nr. 19B, lot 2.	Suprafata = 1.000 mp Vecinatati: N - Lot 1; E - Str. Calul Balan; S - Str. Calul Balan; V - prop. privata: Sandu Floarea (IE 104443);	2022	5.000	Proprietate privată comuna Albești

PRESEDINTE DE SEDINTA,



COMISIA DE INVENTAR

Presedinte: GHEORGHE MOLDOVAN

Membri: DINU DANIELA

GEORGESCU AURELIA GEORGIANA

CIOCIȚA EUGENIA

GRAURE DANIEL

SLATINEANU FLORINA-ALINA

RITCU IULIAN-ROBERT

Plan de situatie

Scara 1:500

Suprafata masurata	Adresa imobilului
1192 mp	Albesti, str. Soseaua Mangaliei nr. 44
UAT	Albesti



A. Date referitoare la teren


Nr. parcela	Categorie de folosinta	Suprafata (mp)	Mentuni
1	Cc	1192	
Total		1192	Imprejmuit cu gard de

B. Date referitoare la constructii

Cod constructie	Destinatia constructie	Suprafata construita la sol (mp)	Mentuni
Total			

Suprafata totala masurata a imobilului = 1192 mp
Suprafata din act =

Executant,
PFA CRETEANU SORIN VIRGIL
Confirm executarea masuratorilor la teren, corectitudinea intocmirii documentatiei cadastrale si corespondenta acesteia cu realitatea din teren



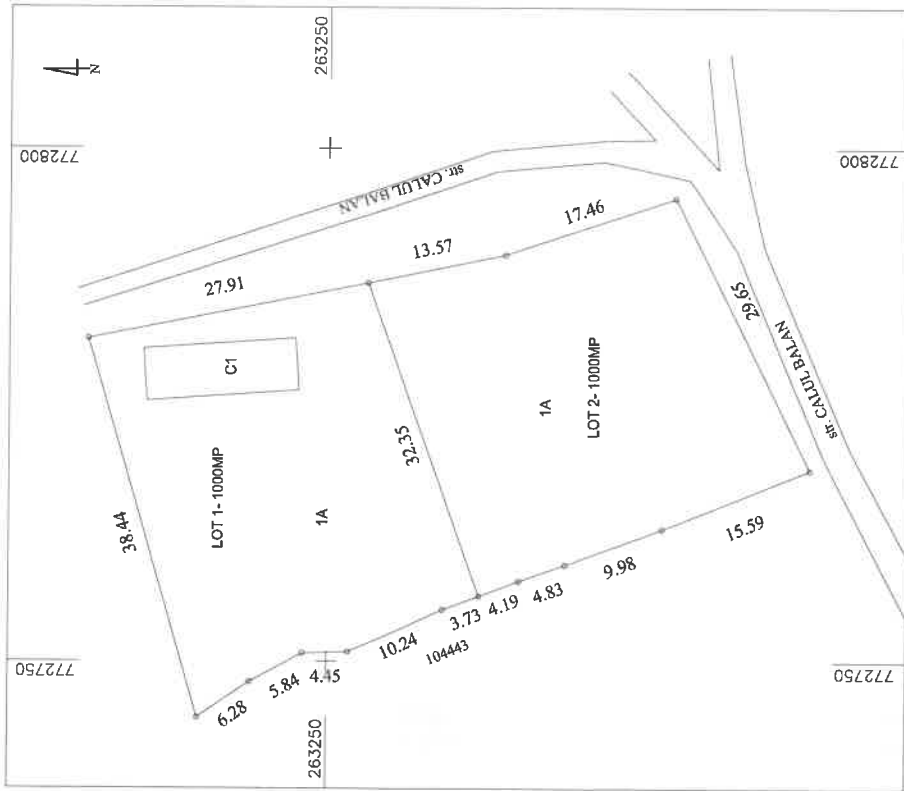
Avizat,
Primar Moldovan Gheorghe

Data: 25.02.2022

Data:

PLAN DE SITUATIE-lotizare Vartop
Scara 1:500

Nr.cadastral	Suprafata masurata a imobilului (mp)	Adresa Imobilului
	2000	Vartop, Strada Calul Balan
Nr. Carte Funciara		Unitatea Administrativ Teritoriala (UAT)
		ALBESTI



Executanti,
VICOLIU EMANUEL-VALENTIN
SC. ANDRAS LEX SRL

*Confirm executarea masuratorilor la teren,
corectitudinea intocmirii documentatiei
cadastrale si corespundenta acesteia cu
realitatea din teren*
Semnatura si stampila

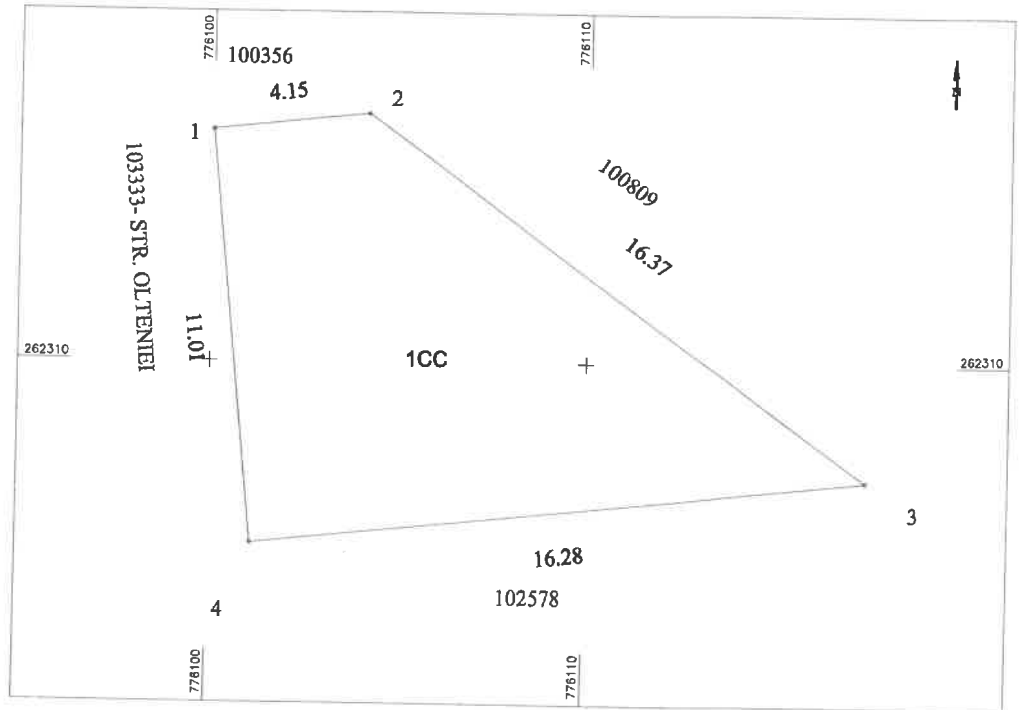
[Signature]

Date: _____

PLAN DE AMPLASAMENT SI DELIMITARE A IMOBILULUI

Scara 1:200

Nr.cadastral	Suprafata masurata a imobilului (mp)	Adresa imobilului
	112	Loc. Albesti, Str. Olteniei, FN
Nr. Carte Funciara		Unitatea Administrativ Teritoriala (UAT)
		ALBESTI



A. Date referitoare la teren			
Nr. parcela	Categoria de folosinta	Suprafata (mp)	Mentiuni
1	A	112	
Total		112	
B. Date referitoare la constructii			
cod constr.	Destinatia	Suprafata construita la sol (mp)	Mentiuni
TOTAL			

Suprafata totala masurata a imobilului = 112 mp

<p style="text-align: center;">Executant, VICOLOV EMANUEL-VALENTIN SC ANDRASLEX SRL</p> <p style="text-align: center;">AUTORIZARE</p> <p style="text-align: center;">Seria RO-B-J Nr. 1764/2020 SC ANDRAS-LEX SRL</p> <p style="text-align: center;">Data, 07.03.2020</p>	<p style="text-align: center;">INVENTAR DE COORDONATE STEREO 70</p> <p>1 776101.160 262305.184 2 776117.357 262306.918 3 776104.130 262316.570 4 776100.001 262316.128</p>
---	--